




















2014  CIRCUIT N° 01 – env. 50 km ? m D+	2014  CIRCUIT N° 02 – env. 67 km ? m D+	2014   CIRCUIT N° 03 – env. 98 km 781 m D+
Thy-le-Château Somzée Gerpennes Fromiée Biesme Oret <i>(route de Mettet – garage OPEL)</i> le Donveau – Poucet – à gauche Morialmé Fairoul Walcourt (centre) Carrefour G.B Chastres Laneffe Somzée Pont des Diables Thy-le-Château	Thy-le-Château Somzée Tarcienne (cimetière) Hanzinne Hanzinelle Avant le circuit de Mettet, à droite Stave Biesmerée (par terrain de foot) Ermeton Maredret (à droite) Maredsous (Abbaye) Sosoye Denée Graux Mettet Biesme fromiée Gerpennes Somzée Pont des Diables Thy-le-Château	Thy-Le-Château Somzée Thy-Le-Bauduin Le Donveau Mettet (circuit) Furnaux Maredret Descendre la Molignée jusqu'à Anhée Anhée Dinant Hastière Anthée À la sortie d'Anthée, à droite vers Ermeton et après environ 1 km, à gauche vers Flavion Corenne Florennes Morialme Fraire (passer le pont de la N5) Chastres Thy-le-château




2014 CIRCUIT N° 04 – env. 75 km  ? m D+	2014 CIRCUIT N° 05 – env. 82 km  ? m D+	2014 CIRCUIT N° 06 – env. 99 km  ? m D+
<p> Thy-Le-Château Somzée Thy-Le-Bauduin Le Donveau À l'entrée du circuit de Mettet, à droite vers Stave Corenne Rosée Traverser la route de Philippeville – Dinant et après la place à gauche. Les Strepys Gochenée Vodelée Romedenne Surice Franchimont Villers-Le-Gambon – entrée de Villers, 1^{er} à droite (rue du curé), 3^{ème} à droite (R père heugens). À 450m, à gauche rue des Nutons (repère Chapelle à droite) direction Vodecée. Vodecée – grand route à droite Vodecée Florennes (bas de la descente, à gauche) St Aubin Yves-Gomzée Vogenée Walcourt (centre) Pry Thy-Le-Château </p>	<p> Thy-Le-Château Berzée Rognée Pry Walcourt (carrefour G.B.) Silenrieux Au pied du Ry Jaune, à droite, belvédère À droite Plate Taille Cerfontaine Senzeilles Neuville Philippeville Hemptine St Aubin Florennes A Florennes, direction Mettet et après le pont, à gauche. Après environ 1 Km, à la fourche, à droite vers Oret. Oret Biesme Fromiée Hymiée Hanzinne, à l'église à gauche puis droite, avant grand route à gauche (route // N) Hanzinelle Le Donveau Morialmé Fraire (centre) (à fraire centre, à droite et passer le pont de la N5). Chastres Thy-Le-Château </p>	<p> Thy-Le-Château Somzée Thy-Le-Bauduin Le Donveau Mettet – circuit – centre- gare Bossière St Gérard Lesves Les six Bras Aux six Bras, tout droit vers Wépion Wépion Namur (Citadelle) A la citadelle, faire le tour de la plaine et prendre à gauche vers Bois de Villers Bois de Villers Les Six Bras Aux Six Bras, obliquer à droite vers Fosses et après env 2 km , à la fourche, à gauche. Après env 5.5 km, route Fosses St Gérard, à gauche vers St Gérard. Puis 1^{er} à droite et 1^{er} à gauche – Maison traverser la gd route vers Bossière – sommet côte à droite vers Mettet Mettet, grand route à droite vers rond-point Biesme Fromiée Gerpennes Somzée Thy-Le-Château </p>




<p>2014  CIRCUIT N° 07 – env. 120 km 1550 m D+</p>	<p>2014  CIRCUIT N° 08 – env. 75 km ? m D+</p>	<p>2014  CIRCUIT N° 09 – env. 60 km 600 m D+ https://youtu.be/L282tdqrg-E</p>
<p>Thy-Le-Château Somzée Thy-Le-bauduin Florennes Vodecée Villers-Le-Gambon Givet À la sortie de Givet, à droite direction de Fromelennes Fromelennes Flohimont Felenne À Felenne, suivre la direction Beauraing Environ 4.5 km après Felenne, à droite vers Vencimont À Vencimont, suivre direction Gedinne et Sart- Custinne Sart-Custinne Gedinne Au carrefour de Gedinne centre, à droite, direction Charleville, Membre, Bohan Louette-St-Pierre Houdremont Membre Vresse Chairière Mouzaive Rochehaut Poupehan Corbion Bouillon</p>	<p>Thy-Le-Château Berzée Rognée Mertenne Fontenelle Castillon Erpion Vergnies Froidchappelle Cerfontaine Senzeille Soumoy Daussois Vogenée (fin de la route en béton)– A gauche vers Walcourt. Walcourt A la station essence, à droite vers Fairoul Fairoul Chastres Laneffe À la boulangerie, à droite vers Thy-Le- Bauduin Thy-Le-Bauduin À l'entrée de Thy-Le-Bauduin, à gauche vers Tarcienne Tarcienne À Tarcienne, direction Lumsonry et traverser la N5 aux feux. Nalinnes (centre) Baconval Thy-Le-Château</p>	<p>Thy-Le-Château Gourdinne (par la carrière) Nalinnes centre, à gauche Ham/s/Heure gare 200 m après route vers Cour/s/Heure, à gauche vers le Pré vert Marbaix Gozée (traverser la N) Thuin - à l'entrée à gauche Biesme-sous-Thuin Ragnies Strée Clermont Castillon Fontenelle Mertenne Rognée Pry Chastres Laneffe Somzée Pont des Diables Thy-Le-Château</p>




2014 CIRCUIT N°10 – env. 76 km  775 m D+	2014 CIRCUIT N° 11 – env. 77 km  ? m D+	2014 CIRCUIT N° 12 – env. 102 km  1035 m D+
<p> Thy-Le-Château Chastres <i>(après le pont de la N 5, à droite)</i> Fraire (centre) Morialmé Le Donveau <i>(À l'entrée du circuit de mettet, à droite vers Stave)</i> <i>(À la sortie de Stave, à gauche vers Biesmerée)</i> Biesmerée (à droite vers Ermeton) Ermeton Maredret <i>À Maredret, après le restaurant chez Léon, à droite et au-dessus de la côte, tout droit)</i> Sosoye <i>(À Sosoye, à droite vers Anhée et après env 6.5 km, à gauche vers Salet)</i> Salet Bioul (route // à la N) Denée (carrefour) Graux Mettet (centre) Biesme Fromiée Hymiée Hanzinne Tarcienne Somzée Thy-Le-Château. </p>	<p> Thy-Le-Château Pry Silenrieux <i>À Silenrieux, prendre la N 36 en direction de Philippeville et après env 4 km, à droite vers Soumoy</i> Soumoy Cerfontaine <i>À Cerfontaine, prendre la direction de Chimay</i> Ferme St Hubert <i>Environ 14 km après Cerfontaine, à gauche vert Lompret.</i> Lompret Vaulx <i>À l'entrée de Chimay, à droite, direction Virelles et Froidchapelle</i> <i>À Froidchapelle, passer devant l'église sur la route pavée et au bas de la descente, à droite.</i> Vergnies Erpion Boussu-Lez-Walcourt Fontenelle Mertenne Rognée Berzée Thy-Le-Château </p>	<p> Thy-le-Château Berzée Cour/s/Heure Ham/s/Heure (Pré Verrt) Cour/s/Heure (dessus) Thuillies Biesme-sous-Thuin Thuin (ville Basse – passer la sambre) Direction Anderlues Anderlues – après 4 km – rond-point vers Beaumont Lobbès Biercée Fontaine Valmont La Buissière Merbes le Château Solre-sur-Sambre, traverser la grand route Bersillies l'Abbaye Coulsore Aibes Berelles Eceles Soles-le Château – à gauche Hestrud Grandrieu Solre st Géry Dans la descente à droite direction Sivry Renlies Barbençon Clermont – Mertenne Rognée Moulin de Thy Thy-le-Château </p>




<p>2014  CIRCUIT N° 13 – env. 70 km ? m D+</p>	<p>2014  CIRCUIT N° 14 – env. 95 km ? m D+</p>	<p>2014  CIRCUIT N° 15 – env. 78 km 870 m D+ https://youtu.be/WUqUWOTLPdc</p>
<p>Thy-le-Château Pry Walcourt (route des barrages) Fontenelle Castillon Mertenne Thuillies Donstiennes Strée (route //à la grand route vers Beaumont) Carrefour entrée Beaumont à droite Traverser la grand route vers Thirimont Puis 2^{ème} à gauche vers Beaumont Puis à droite A la grand route, à gauche vers Beaumont Traverser Beaumont : à la sortie à gauche vers Solre - St géry Renlies – suivre Froidchapelle. Puis 3^{ème} à gauche (à la petite place) Vergnies – Four à verre Erpion Boussu lez Walcourt Castillon Clermont (après l'école à droite, puis à gauche) Donstienne Thuillies Cour/s /Heure À l'entrée de cour, à droite vers le cimetièrre de Berzée Berzée Thy-le-Château.</p>	<p>Thy-le-Château Pry Silenrieux Boussu-lez-Walcourt Erpion Four à verre Froidchapelle, direction chimay et après env 1.5 km, à gauche vers Mariembourg Carrefour de la ferme St Hubert (au carrefour, tout droit et au bas de la descente, à droite) Culot du Bois (après env 3 km, à gauche vers Mariembourg) Tromcourt (traverser la N 5) Mariembourg Fagnole Matagne-la-Grande Matagne-la-Petite Romerée Traverser la route Givet-Philippeville Romedenne Surice Soulme Rosée Corenne Florennes Morialmé Thy-le-Bauduin Somzée Thy-le-Château</p>	<p>Thy-le-Château Chastres Fraire (passer le pont de la N 5) Mettet (circuit) Bioul Annevoie Au bord de la Meuse, à gauche Rivière (à gauche, direction Charleroi) Six Bras (au carrefour, à gauche) Lesve St Gérard À St Gérard, à droite vers Fosses et après env 800 m, à gauche vers Mettet-Pontaury Mettet (centre) Mettet (circuit) Le Donveau Thy-le-Bauduin Laneffe (par la forge) Somzée Thy-le-Château</p>




<p>2014 CIRCUIT N° 16 – env. 80 km  790 m D+ https://youtu.be/l8MWLoq0zW8</p>	<p>2014 CIRCUIT N° 17 – env. 103 km  1040 m D+</p>	<p>2014 CIRCUIT N° 18 – env. 102 km  1140 m D+</p>
<p><i>Thy-le-Château</i> <i>Pry</i> <i>Walcourt (centre)</i> <i>Vogenée</i> <i>Daussois</i> <i>Yves-Gomezée</i> <i>Après pont N5 à gauche</i> <i>St Aubin</i> <i>Florennes</i> <i>Corenne</i> <i>Stave</i> <i>À l'entrée de Stave à droite vers Biesmerée</i> <i>Biesmerée</i> <i>Ermeton, tout droit, et monter la côte qui mène au</i> <i>carrefour de Denée</i> <i>Denée (au carrefour à gauche)</i> <i>Mettet (circuit)</i> <i>Mettet (centre)</i> <i>Biesme</i> <i>Oret</i> <i>Route de Mettet (garage opel)</i> <i>Le Donveau</i> <i>Hanzinelle</i> <i>Hanzinne</i> <i>Gerpennes</i> <i>Somzée</i> <i>Thy-le-Château</i></p>	<p><i>Thy-le-Château</i> <i>Pry</i> <i>Silenrieux</i> <i>Boussu</i> <i>Erpion – à gauche entrée Erpion</i> <i>Plate Taille</i> <i>Cerfontaine</i> <i>Froidchappelle – au-dessus de la côte à</i> <i>gauche, chapelle à droite, cimetière</i> <i>A la grand route à gauche</i> <i>Virelles</i> <i>Chimay</i> <i>St Remy</i> <i>Villers la Tour</i> <i>Imbrechies</i> <i>Macon</i> <i>Baives</i> <i>Moustier en Fagne</i> <i>Eppe Sauvage</i> <i>Sivry</i> <i>Grandrieu</i> <i>Leugnies</i> <i>Leval – Chaudeville</i> <i>Beaumont (prendre rte // à la N « par le</i> <i>ravel »)</i> <i>Strée</i> <i>Clermont</i> <i>Mertenne</i> <i>Rognée</i> <i>Moulin de Thy</i> <i>Thy-le-Château</i></p>	<p><i>Thy-le-Château</i> <i>Somzée</i> <i>Gerpennes</i> <i>Fromiée</i> <i>Biesme</i> <i>Mettet</i> <i>Graux</i> <i>Bioul</i> <i>Warnant</i> <i>Haut-le-Wastia</i> <i>Sommière</i> <i>Weillen</i> <i>Onhaye</i> <i>Hastière</i> <i>Anthée</i> <i>Direction Ermeton et après env 3 km, à droite</i> <i>vers Falaën</i> <i>Falaën</i> <i>Sosoye</i> <i>Maredsous</i> <i>Maredret</i> <i>Ermeton</i> <i>Furnaux</i> <i>Mettet (circuit)</i> <i>Le Donveau</i> <i>Hanzinelle</i> <i>Hanzinne (gros arbre)</i> <i>Tarcienne</i> <i>Somzée</i> <i>Gourdinne</i> <i>Thy-le-Château (par le terrain de Foot)</i></p>




2014 CIRCUIT N° 19 – env. 108 km  1020 m D+	2014 CIRCUIT N° 20 – env. 80 km  810 m D+	2014 CIRCUIT N° 21 – env. 82 km  705 m D+
<p> Thy-le-château Somzée Thy-le-bauduin Le Donveau Mettet (circuit) Furnaux Ermeton Anhée Yvoir (vallée du Bocq) Bauche Evrehailles Purnode 2 km après Purnode, à droite vers Dinant Leffe Dinant À Dinant, traverser la Meuse et après le pont à gauche Hastière Anthée À la sortie d'Anthée, à droite vers Ermeton et après environ 1 km, à gauche vers Flavion Flavion Corenne Florennes Morialmé Fraire (passer le pont de la N 5) Chastres Thy-le-Château </p>	<p> Thy-le-Château Pry Walcourt Route des Barrages Silenrieux (direction Beaumont, au-dessus de la côte, à gauche vers le Belvédère) au bas de la descente, à gauche vers le Ry Jaune Avant le barrage de Falemprise, à gauche et faire le tour du lac Rond-point de Cerfontaine Direction COUVIN nouvelle route Senzeilles Neuville Samart, direction Philippeville, direction Sautour, pied de la descente à gauche, sommet à gauche vers Villers le Gambon, puis 1^{ère} à gauche (envi 2km) vers Vodecée A la gd route à droite puis 1^{er} à gauche Vodecée Florennes Morialmé Fraire Fairoul Walcourt carrefour G.B Chastres Laneffe La Forge Thy-le-Bauduin Tarcienne (Hublet) Somzée Thy-le-château </p>	<p> Thy-le-château Direction Berzée puis 2 ème à droite Rue bel Horizon Nalignes Ham-sur-Heure (par la gare) Monter la côte par le pré vert vers Marbaix Beignée Jamioulx Bomerée (monter M) Gozée par la rue Armand Bury (route // à la N) Thuin Biercée Fontaine Valmont Hantes-Wiheries Solre-sur-Samre Bersillies l'Abbaye Coulsore Hestrud Beaumont – prendre à droite direction Chimay Solre st Géry Barbençon Clermont Mertenne Rognée Moulin de Thy Thy-le-Château </p>

<p>2014 CIRCUIT N° 22 – env. 75 km 853 m D+  https://youtu.be/A2M16tTYUgE</p>	<p>2014 CIRCUIT N° 23 – env. 75 km ? m D+ </p>	<p>2014 CIRCUIT N° 24 – env. 75 km ? m D+ </p>
<p><i>Thy-le-Château (par le notaire et ter foot)</i> <i>Gourdinne</i> <i>Nalannes centre</i> <i>Le Bultia</i> <i>Les Flaches (au carrefour, à gauche)</i> <i>Joncret</i> <i>Acoz</i> <i>Villers Potterie</i> <i>Gerpennes</i> <i>Hymiée</i> <i>Hanzinne</i> <i>Hanzinelle (par les campagnes)</i> <i>Morialmé</i> <i>Saint-aubin</i> <i>Yves-Gomezée</i> <i>Daussois</i> <i>Villers-deux-Eglises</i> <i>Senzeilles</i> <i>Cerfontaine</i> <i>La Plate-Taille</i> <i>Four à verre</i> <i>Erpion</i> <i>Boussu-lez-Walcourt</i> <i>Fontenelle</i> <i>Mertenne</i> <i>Rognée</i> <i>Moulin de Thy</i> <i>Thy-le-Château</i></p>	<p><i>Thy-le-Château</i> <i>Gourdinne par les étangs</i> <i>Somzée</i> <i>Gerpennes</i> <i>Fromiée</i> <i>Biesme</i> <i>Oret (après la place d'Oret, à gauche vers</i> <i>Mettet par les campagnes)</i> <i>Mettet (centre)</i> <i>Graux (traverser la route de Mettet)</i> <i>Furnaux</i> <i>Biesmerée</i> <i>Stave</i> <i>Corenne</i> <i>Florennes</i> <i>Saint Aubin</i> <i>Morialmé</i> <i>Fraire</i> <i>Fairoul</i> <i>Walcourt (boulangerie)</i> <i>Carrefour (G.B.)</i> <i>Chastres</i> <i>Laneffe</i> <i>Somzée (chapelle)</i> <i>Gourdinne</i> <i>Thy-le-Château (par le terrain de foot)</i></p>	<p><i>Thy-le-Château</i> <i>Berzée</i> <i>Cour-sur-Heure</i> <i>À l'entrée de Cour-sur-Heure, après le pont à</i> <i>gauche vers Thuillies</i> <i>À l'entrée de Thuillies, prendre à gauche</i> <i>Mertenne</i> <i>Clermont</i> <i>Castillon</i> <i>Erpion</i> <i>Froidchapelle</i> <i>Cerfontaine (rond-point)</i> <i>Falemprise (tour du lac)</i> <i>Soumoy</i> <i>Senzeilles</i> <i>Villers-deux-Eglises</i> <i>Jamiolle (à l'église à gauche)</i> <i>Yves-Gomezée</i> <i>Vogenée</i> <i>Walcourt (rue Basse (en pavés))</i> <i>Gerlimpont</i> <i>Fontenelle</i> <i>Mertenne</i> <i>Rognée</i> <i>Berzée</i> <i>Thy-le-Château</i></p>




2014 CIRCUIT N° 25 – env. 60 km  ? m D+	2014 CIRCUIT N° 26 – env. 75 km  ? m D+	2014 CIRCUIT N° 27 – env. 78 km  750 m D+
<p> Thy-le-Château Berzée Rognée Mertenne Clermont Strée (traverser Charleroi-Beaumont) Ragnies Biesme-sous-Thuin Thuin Gozée (entrée Gozée à gauche rue Armand Bury) (route //à la grand route) – traverser la N579 rue T du Bois, jusqu'au bas de l'M de Bomerée) Jamioulx (sur la place, à droite) Beignée (traverser le carrefour vers Cour-sur- Heure) Cour-sur-Heure Au bas de la descente, à gauche vers Ham-sur- Heure. Ham-su-Heure (gare) Nalannes Gourdinne Somzée (chapelle) Le pont du diable Thy-le-château </p>	<p> Thy-le-Château Walcourt Vogenée Daussois Soumoy Senzeille Cerfontaine (par la nouvelle route) Culot du bois Mariembourg (arrêt facultatif super Fagnes) Roly Samart – à l'église à droite Philippeville (à gauche par Boulevard) Jamagne Hemptine St Aubin Fraire Fairoul Chastres Laneffe Somzée Pont des diables Thy-le-Château. </p>	<p> Thy-le-Château Chastres Fairoul Fraire Morialmé Florennes Corenne Flavion Ermeton Biesmerée Stave Mettet (circuit) Mettet (centre) (à Pontaury, au carrefour, à gauche) Devant-les-Bois Sart Eustache Gougnies Villers Poterie Gerpennes (centre) Les Flaches Le Bultia Nalannes (centre) Baconval Thy-le-Château. </p>

2014 CIRCUIT N° 28 – env. 90 km  1125 m D+	2014 CIRCUIT N° 29 – env. 73 km  ? m D+	2014 CIRCUIT N° 30 – env. 77km  ? m D+
<p> Thy-le-château Somzée Thy-le-Baudouin Morialmé Florennes Vodecée Villers-le-Gambon Barrière de Romedenne, (à droite vers Romerée) Romerée (à Romerée, à gauche vers Gimnée Gimnée (à droite vers Mazée) Mazée – à gauche vers Najauge, à la grand route à droite vers Treignes Treignes Vierves Olloy Nismes Mariembourg Roly Samart – Neuville À Neuville, traverser la N 5 Senzeille Villers-deux-Eglises Jamiolle (à gauche à l'église) Yves-Gomzée Vogenée Walcourt (centre) Pry Thy-le-Château </p>	<p> Thy-le-Château Somzée Laneffe chastres Walcourt GB Silenrieux Boussu lez Walcourt Fontenelle Castillon Clermont Strée N 53 à gauche Thirimont (dir Mons) Traverser la N 40 Tout droit chemin de campagne Bousignie-sur-Roc-rue de Sartiau (passer devant l'église) Dir Coulsore – Bersillies l'Abbaye -Coulsore Au carrefour à gauche (vers Reugnie) Reugnie Rejoindre la N 597, puis à gauche Leugnies Leval Chaudeville Beaumont (prendre la route // à la N « par le RAVEL » Strée Clermont Mertenne Rognée Moulin de Thy Thy-le-Château </p>	<p> Thy-le-Château Berzée Rognée Mertenne Clermont Barbençon Traverser la route Beaumont-Philippeville Solre st Géry A la route Beaumont-Chimay, à droite vers Beaumont, après env 1 km, à gauche vers Maubeuge et après env 1 km, à gauche vers Grandrieu. Grandrieu Après l'ancien poste frontière, à droite vers Coulsore. Bersillies l'Abbaye Solre-sur-Sambre Traverser la route Mons-Beaumont et après env 1 km, à droite vers Hantes-Wiheries. Hantes-Wiheries Fontaine Valmont Biercée A la grand route, à gauche vers Thuin et puis à droite vers Ragnies. Biesme-sous-Thuin Thuillies Cour-sur-Heure – à gauche pour rester sur le dessus Ham-sur-Heure (par la gare) Nalannes Gourdinne Thy-le-Château (par le terrain de foot) </p>




<p>2014  CIRCUIT N° 31 – env. 78 km ? m D+</p>	<p>2014  CIRCUIT N° 32 – env. 75 km 840 m D+</p>	<p>2014  CIRCUIT N° 33 – env. 92 km 865 m D+ https://youtu.be/9EIsk560m4c</p>
<p><i>Thy-le-Château</i> <i>Pry</i> <i>Walcourt (centre)</i> <i>Vogenée</i> <i>Yves-Gomezée</i> <i>Après le pont N5, tout droit</i> <i>St Aubin</i> <i>Florennes</i> <i>Vodecée (à gauche à l'église)</i> <i>Villers-le-Gambon (à droite puis à gauche après l'église)</i> <i>Franchimont</i> <i>Surice</i> <i>Romedenne</i> <i>Vodelée</i> <i>Gochenée</i> <i>Les Strepys</i> <i>Rosée</i> <i>(traverser la route Dinant – Philippeville)</i> <i>Corenne</i> <i>Stave</i> <i>Le Donveau</i> <i>Thy-le-bauduin</i> <i>Somzée</i> <i>Thy-le-Château</i></p>	<p><i>Thy-le-Château</i> <i>Somzée</i> <i>Gerpennes</i> <i>Hanzinne (à Hanzinne, à droite vers Thy-le-Bauduin)</i> <i>Thy-le-Bauduin</i> <i>(direction Somzée et à la fourche, à gauche vers Laneffe)</i> <i>Laneffe</i> <i>Chastres</i> <i>Fairoul</i> <i>Walcourt (centre)</i> <i>Vogenée</i> <i>Daussois</i> <i>(après Daussois, traverser la route Beaumont-Philippeville)</i> <i>Soumoy</i> <i>Senzeille</i> <i>Cerfontaine</i> <i>Froidchapelle</i> <i>Erpion</i> <i>Castillon</i> <i>Fontenelle</i> <i>Mertenne</i> <i>Rognée</i> <i>Berzée</i> <i>Thy-le-Château</i></p>	<p><i>Thy-le-Château</i> <i>Chastres</i> <i>Fraire (passer le pont N 5)</i> <i>Le Donveau</i> <i>Mettet (circuit)</i> <i>Mettet (centre)</i> <i>Pontaury (au carrefour, à droite vers St Gérard)</i> <i>St Gérard (direction Namur)</i> <i>Lesves</i> <i>Six-Bras</i> <i>(au carrefour des Six Bras, à droite)</i> <i>(dans la descente vers la Meuse, après env 3.5 km, à droite vers Arbre)</i> <i>Arbre</i> <i>(après env 1 km, à gauche vers Rouillon et monter le col du Marly versant Nord)</i> <i>Annevoie</i> <i>À gauche, puis à droite</i> <i>La Meuse</i> <i>Yvoir</i> <i>Remonter la Molinee</i> <i>Biesmerée</i> <i>Mettet (circuit)</i> <i>Hanzinelle</i> <i>Hanzine</i> <i>Tarcienne</i> <i>Somzée</i> <i>Thy-le-Château.</i></p>

2014 CIRCUIT N° 34 – env. 78 km  ? m D+	2014 CIRCUIT N° 35 – env. 100 km  ? m D+	2014 CIRCUIT N° 36 – env. 80 km  695 m D+
<p> Thy-le-Château Moulin de Thy Rognée Mertenne Fontenelle Boussu Erpion (entrée Erpion, à gauche) Plate Taille Cerfontaine Froidchapelle – direction Chimay et après env 1 Km, à droite vers Rance Rance Trieu Eppe Sauvage Sivry Grandrieu Leugnies Leval Chaudeville Beaumont (prendre la route // à la N par le ravel) Strée Clermont Mertenne Rognée Moulin de Thy Thy-le-Château </p>	<p> Thy-le-Château Somzée Tarcienne (Hublet) Hanzinne (gros arbre) Mettet (circuit) Denée (carrefour) Bioul Annevoie Col de Marly Arbre Bioul Warnant Sosoye Denée Graux Mettet Biesme Fromiée Gerpennes Les Flaches Le Bultia Nalannes Ham-sur-Heure (gare) Cour-sur-Heure Berzée Rognée Moulin de Thy Thy-le-Château </p>	<p> Thy-le-Château Berzée Cour-sur-Heure Thuillies à gauche(direction l'église) puis à droite à l'église vers la grand route. A la grand route à gauche Ragnies Lobbes (après les ponts, à gauche) (après la portelette, à gauche) Bienne-lez-happart Merbes Ste Marie (traverser la R N) Peissant Crois-les-Rouveroy Rouveroy (grand route,à gauche) <u>-puis direct à droite -puis 2^{ème} à gauche</u> <u>-carrefour suivant à droite – puis 2^{ème} à gauche</u> à l'îlot, à gauche vers Erquelinnes Rond-point vers Beaumont Solre-sur-Sambre, après le pont de la sambre, 1^{er} à gauche rue Reine Astrid, au bout à droite traverser la grand route rue de la Cavée Hantes-Wiheries Fontaine Valmont Grand route à gauche, puis à droite Biercée Ragnies Strée Clermont Castillon Fontenelle Walcourt (Gerlimpont) Carrefour GB Thy-le-Château </p>




2014 ★ CIRCUIT N° 37 – env. 109 km ? m D+	2014 ★★ CIRCUIT N° 38 – env. 100 km ? m D+	2014 ★ CIRCUIT N° 39 – env. 70 km 600 m D+
<p> Thy-le-Château Somzée Thy le bauduin Morialmé Florennes Traverser la rte Philippeville-Dinant au pylône. Vodecée Villers le Gambon Petit Doische Heer sur Meuse Hastière Dinant Anhée Yvoir Remonter la Molinee Maredret Ermeton Biesmerée Mettet (circuit) Le Donveau Fraire (pont N 5) Chastres (traverser rte des Barrages) Thy-le-Château </p>	<p> Thy-le-Château Berzée Rognée Mertenne Clermont à la sortie avant Barbençon à droite Solre st Géry Renlies (à droite, puis à gauche)vers Froidchapelle – avant Fourbechies à droite Château d'eau- Rance Au complexe sportif à gauche vers Froidchapelle, puis à droite après environ 3km dans la ligne droite avant Froidchapelle Traverser la route Froidchapelle - Virelles Ferme St Hubert (traverser le carrefour, au bas de la descente à gauche) Cerfontaine (nouvelle route, vers Neuville) Après env 2 km, à gauche vers Senzeilles Villers deux Eglises Jamiolle (à l'église à gauche) Yves Gomezée St Aubin – Bois des Minières Fraire Fairoul Chastres Laneffe Thy le-Bauduin par la Forge Tarcienne – Barrière – traverser la N5 Nalannes Gourdannes Thy par le terrain de foot </p>	<p> Thy-le-Château Berzée Rognée Mertenne Clermont Strée Leers et Fosteau Fontaine valmont, 100 m après la place prendre à droite Sart la Buissières (contourner la place +/- 200 m prendre à gauche) Merbes le Château Solre sur Sambre Hantes Wiheries Fontaine valmont Biercée grd route prendre à droite À 6 km, à gauche Thirimont Strée Clermont Castillon Fontenelle Mertenne Rognée Moulin de Thy Thy-le-Château </p>

2014  CIRCUIT N° 40 – env. 85 km 746 m D+	2014  CIRCUIT N° 41 – env. 100 km ? m D+	2014  CIRCUIT N° 42 – env. 90 km 578 m D+
<p> Thy-le-Château Somzée Thy-le-Bauduin Morialmé Mettet Carrefour de Denée Bioul (sur la place à gauche) Arbre (à la cabine élec. à gauche) Lesves Les Six Bras (direction Fosses, après env 2 km, prendre à gauche) Bambois (à la N, prendre à gauche) Puis 1^{er} à droite, ensuite 1^{er} à gauche (Maison), à la Nat traverser vers Bossière. Au sommet à droite Tout droit vers Mettet Grand route à droite Au rond-point vers Biesme, puis 1^{er} à droite Au carrefour à gauche Devant les Bois Biesme Gougnies Villers Poterie (au carrefour à gauche) Gerpennes centre (plus par les écoles) Bultia Nalinnes (centre) Baconval Thy-le-Château </p>	<p> Thy-le-Château Berzée Rognée Mertenne Fontenelle Boussu Erpion Vergnies Renlies (traverser le pont, au Y, à gauche) Sautin – direction pylone Pierre qui tourne Montbliart Eppe Sauvage (à gauche) Trelon Glageon Sains du nord Ramousies Liessies Willies Val Joly Sivry Sol st Géry - Barbençon Clermont – Mertenne Rognée Moulin de Thy Thy-le-Château </p>	<p> Thy-le-Château Somzée Tarcienne Gerpennes Fromiée Biesme Mettet (centre) Au feu, à gauche Graux (route beton) Carrefour de Denée Bioul (sur la place, à gauche) Arbre Profondeville Riviere Annevoie Yvoir La Mignée Maredsous Biesmerée Mettet Morialmé Le Donveau Hanzinelle Hanzinne (au gros arbre, à gauche) Tarcienne Somzée Thy-le-Château </p>

2014 ★ CIRCUIT N° 43 – env. 50 km ? m D+	2014 ★★ CIRCUIT N° 44 – env. 78 km 630 m D+	2014 ★★ CIRCUIT N° 45 – env. 70 km ? m D+
<p> Thy-le-Château Berzée Rognée Mertenne Castillon Erpion Rond-point de Cerfontaine Tour du lac de Falemprise Plate taille À gauche Erpion Boussu Fontenelle Mertenne Rognée Berzée Thy-le-Château </p>	<p> Thy-le-Château Somzée Tarcienne Chez HUBLET, à droite Hanzinne le gros arbre. Hanzinelle Le Donveau Mettet (circuit) Biesmerée Maredsous Vallée de la Mignée Au pied de la Mignée, à gauche Côte de Warnant (par la rue de la Gare) Bioul Graux Mettet Biesme Fromiée Gerpennes Tarcienne Somzée Thy-le-Château </p>	<p> Thy-le-château Gourdinne (par les carrières) Nalannes Jamioulx Bomerée (monter l'M) au-dessus, prendre à droite la rue de Marbaix Landelies Abbaye d'Aulne Gozée À gauche rue Auguste Farcy À gauche rue Armand Bury Traverser la N579 Rue Trieu du Bois À gauche vers Bomerée Ham-sur-Heure Nalannes (par le Château) Direction N 5 Traverser la N 5 Gerpennes Hymiée Hanzinne Thy-le-Bauduin centre La forge Laneffe Somzée Pont des Diables Thy-le-château </p>

2014 CIRCUIT N° 46 – env. 93 km  ? m D+	2014 CIRCUIT N° 47 – env. 102 km  ? m D+	2014 CIRCUIT N° 48 – env. 67 km  ? m D+
<p> Thy-le-Château Somzée Thy – le – Bauduin Morialmé Florennes Corenne Flavion Falaën Weillein Sommière Haut le Wastia Vallée de la Molinee Falaën Sosoye Maredsous Maredret Ermeton sur Biert Biesmerée Mettet Oret Biesme Fromièe Gerpennes Tarcienne – Barrière Traverser la N5 Nalinnes Gourdinne Thy par le terrain de foot et le notaire Thy-le-Château </p>	<p> Thy-le-Château Walcourt Vogenée Daussois Soumoy Senzeilles Cerfontaine (par la nouvelle route) Cinq Frères Boussu en Fagne Dailly Boutonville Baileux Bourlers Forges Seloignes, à la gd route à droite, puis 1^{er} à gauche Monceau Imbrechies à droite de l'église Carrefour suivant à droite, puis à gauche Salles – grand route à droite puis 1^{er} à gauche Bailièvre – à gauche puis 2 ou 3 ème à droite Après environ 3 Kms au Y à droite « au panneau – circuit touristique de la Botte du Hainaut – à suivre jusque Rance Rance Fourbechies Four à verre Erpion Boussu-lez-Walcourt Fontenelle Mertenne Rognée Moulin de Thy Thy-le-Château </p>	<p> Thy-le-Château Somzée Tarcienne Gerpennes Fromièe Biesme Mettet – gendarmerie à gauche Pontaury Fosses Saint Gérard Bossière Mettet Oret (par les campagnes) Garage opel Route de Rouillon Hanzinelle Hanzinne Tarcienne Somzée Pont des diables Thy-le-Château </p>

2014 CIRCUIT N° 49 – env. 100 km ★★★ 1027 m D+	2014 CIRCUIT n° 50 – env. 100 km ★★★ ? m D+	2014 CIRCUIT N°51 – env. 75 km ★★★ ? m D+
<p> Thy-le-Château Somzée Laneffe Thy-le-Bauduin(par la forge) Morialmé St Aubin Hemptinne Philippeville(direction Neuville) Samart Roly (à l' entrée de Roly, à gauche) Villers en Fagne Entrée de Merlemont à gauche Merlemont, traverser la grand route de Philippeville-Givet, Franchimont Surice Soulme – direction Rosée Avant Rosée, à droite vers Flavion 3km Flavion Corenne Stave Oret Biesme,Fromiée,Gerpennes, Villers Poterie,Acoz, La Raguette, Joncret, Les Flaches, Tarcienne centre, Tarcienne Barrière, traverser la N5 aux feux Nalinnes Gourdinne Thy-le-Château (par terrain de foot) </p>	<p> Thy-le-Château Berzée Rognée Mertenne Clermont Barbençon Vergnies Froidchapelle Virelles Avant Chimay,tourner à gauche et longer le Lac Lompret Aublain Dailly Frasnes Mariembourg Nismes au rond-point de Nismes vers Dourbes à gauche Matagne la Grande Villes-en-Fagnes Sautour- à droite direction Philippeville (rue du Postienne) puis à droite direction Villers le Gambon Après environ 2 kms à gauche. À la gd route à droite puis à gauche Vodecée Florennes Morialmé Thy-le-Bauduin Somzée Thy-le-Château </p>	<p> Thy-le-Château Berzée Rognée Mertenne Clermont Barbençon Vergnies Froidchapelle Virelles À gauche et longer le lac vers Lompret Avant Lompret à gauche vers Cerfontaine Cerfontaine Par la nouvelle route Senzeille Villers les deux Eglises Jamiolle (à l'église à gauche) Yves Gomezée Vogenée Walcourt Pry Thy-le-Château </p>

<p>2014 CIRCUIT N° 52 – env. 133 km  ? m D+</p>	<p>2014 CIRCUIT n° 53 – env. 73 km  642 m D+</p>	<p>2014 CIRCUIT N°54 – env. 50 km  360 m D+</p>
<p>Thy-le-Château Chastrès Fraire – Bois des Minières St Aubin Florennes Pylone à gauche dire Dinant N97 Sortie base à droite (dancing le bunker) Lautenne Surice Romedenne Romerée Matagne la Petite Matagne la Grande Fagnole Mariembourg Passer au-dessus de la N5 Boussu en Fagne Dailly Gonrioux Presgaux dir.Cul des sarts par le bois Cul des Sarts à droite N964 L'Escalière à droite N589 Au chasseur apres 2Km à gauche La Bouverie, Poteauprè, Bourlers, Chimay suivre toutes directions circuit Direction Mons (prendre le RAVEL) Jusque Froidchapelle Four à verre Boussu les Walcourt Fontenelle, Mertenne, Rognée Thy-le-Château</p>	<p>Thy-le-Château Berzée Rognée Mertenne Clermont Barbençon, direction Vergnies Après env 500 m, à droite Renlies, traverser le pont, au Y à gauche Direction Pylône carrefour traverser Sautin Pierre qui Tourne à gauche Rance (château d'eau à droite) Froidchapelle Cerfontaine Tour du lac de Falemprise Plate Taille Aquacentre Erpion, direction Boussu A droite La Ruchette Route des Barrages à gauche Boussu Fontenelle Mertenne Rognée Berzée Thy-le-Château</p>	<p>Thy-le-Château Berzée Rognée Mertenne Thuillies – à gauche vers l'église Donstienne Strée Route Strée – Clermont, à gauche Clermont – avant l'église à droite Après environ 1.2kms, à gauche Grand route Clermont – Barbençon à droite vers Barbençon Avant grand route Philippeville-Beaumont à droite, puis 3^{ème} à droite vers Beaumont À droite route // à la N Beaumont-Charleroi Strée Clermont Castillon Mertenne Rognée Berzée Thy-le-Château</p>